

Kriminalitätsatlas Berlin 2021

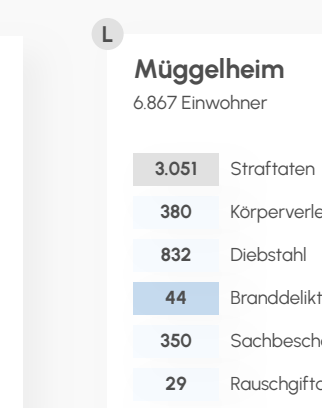
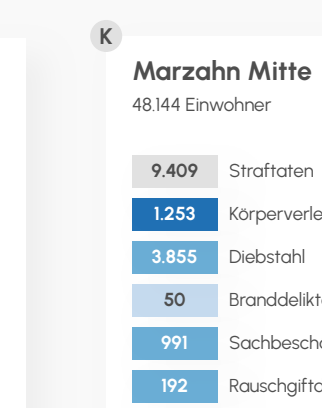
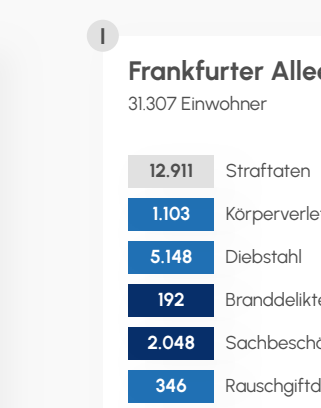
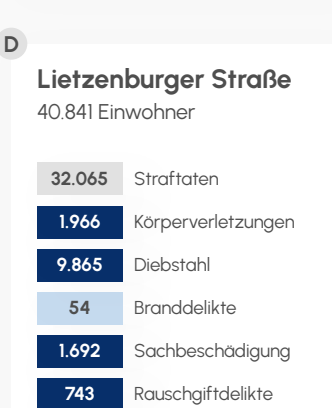
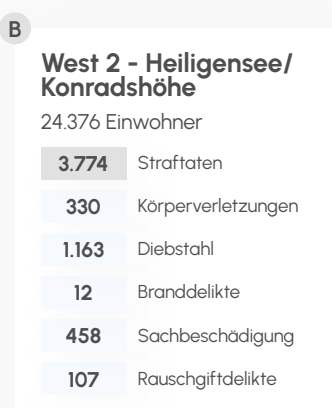
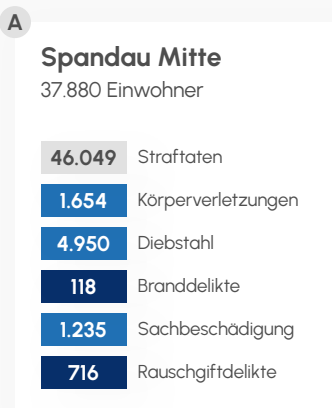
Allgemeines

Jährlich erscheint der Kriminalitätsatlas zur kleinräumigen Verteilung der Kriminalitätsbelastung in Berlin. Im Kriminalitätsatlas werden die erfassten Fälle und die Häufigkeitszahlen zu 17 Straftaten für die 143 Bezirksregionen und 12 Bezirke angegeben.

Als Grundlage zur raumbezogenen Beobachtung und Analyse dienen hierbei Bezirksregionen, als mittlere der insgesamt drei Verwaltungsebenen. Gemeinsam werden die Gliederungsebenen als **lebensweltlich orientierte Räume (LOR)** bezeichnet.

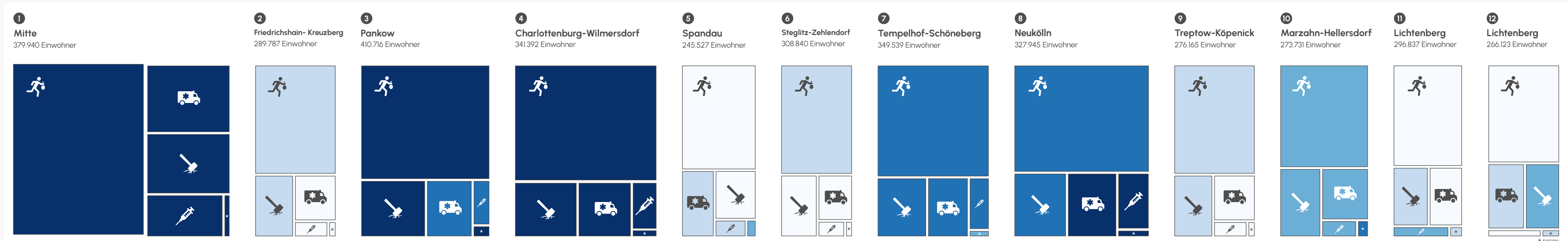
Straftaten insgesamt nach Bezirksräumen

Anzahl der Häufigkeitszahlen der gesamten Straftaten nach Bezirksräumen.



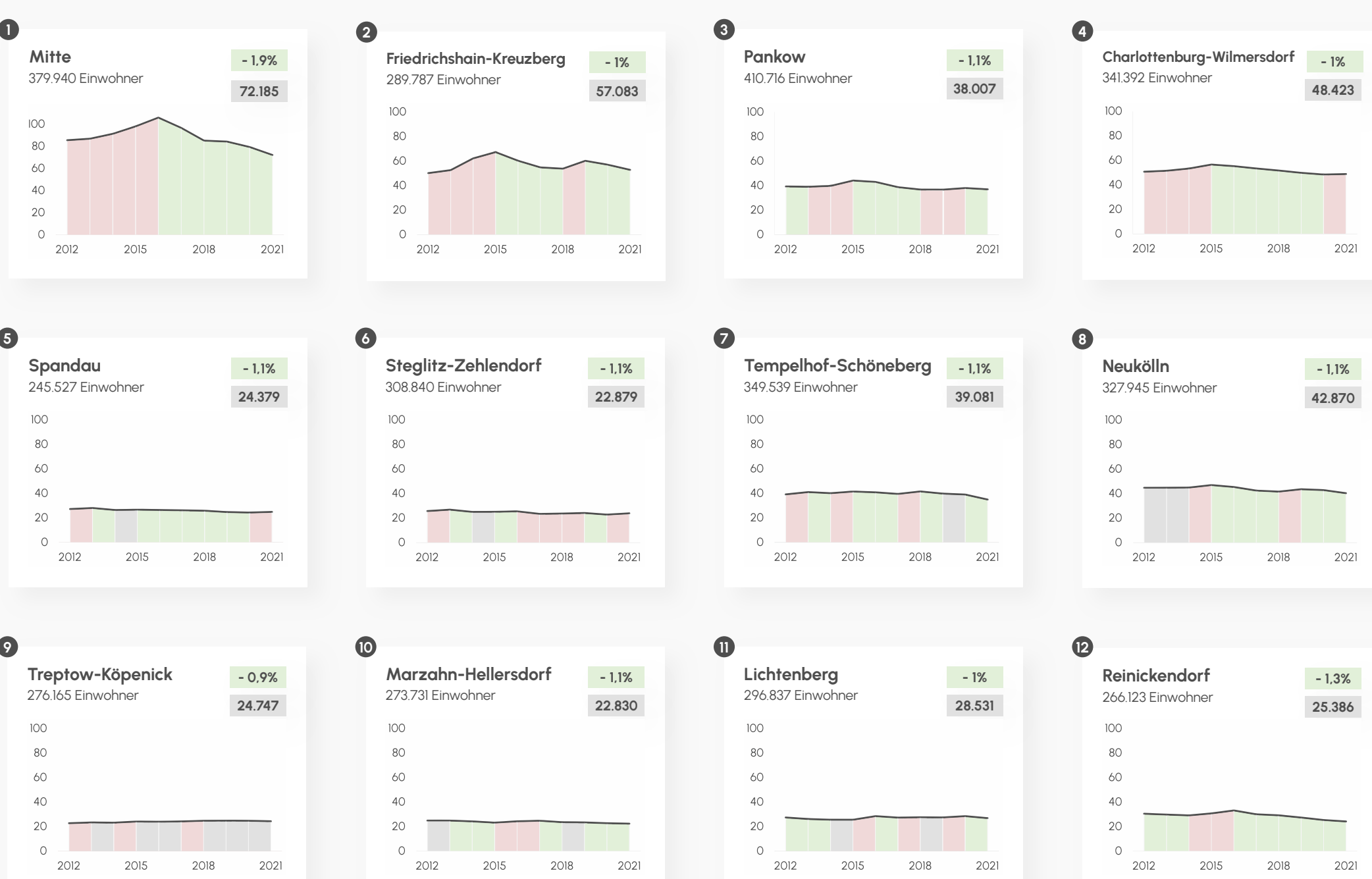
Verteilung der Straftaten nach Bezirk

Auswahl an insgesamt Straftaten und deren Fallzahlen im Jahr 2021 und weiteren Delikten. Diebstahl insgesamt, Körperverletzung insgesamt, Sachbeschädigung insgesamt, Rauschgiftdelikte und Branddelikte insgesamt. Je dunkler der Farbton, umso höher die Fallzahl je Straftat (sehr niedrig, niedrig, mittel, hoch, sehr hoch).



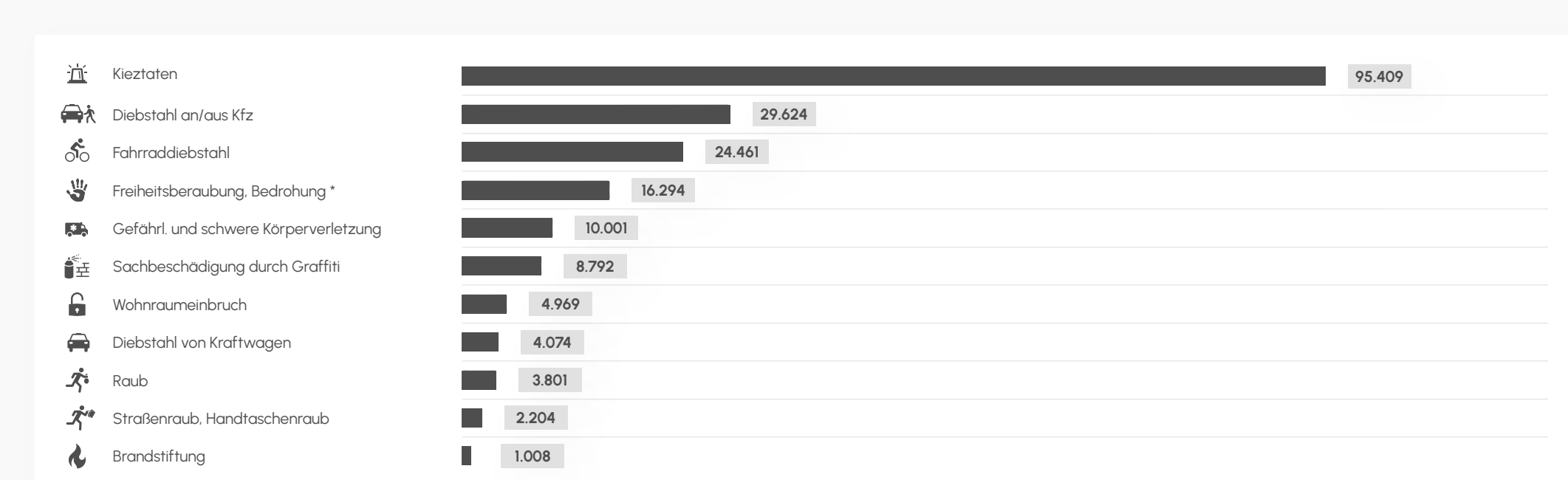
Entwicklung der Straftaten insgesamt nach Bezirk

Entwicklung der Fallzahlen in Tausend in den Jahren 2012 bis 2021. Veränderungsrate seit 2012 und Straftaten insgesamt in 2021.



Weitere Straftaten

Dargestellt werden die unterkategorisierten Fallzahlen im Jahr 2021.



Autor: Fabian Kulik

Daten: Polizeiliche Kriminalstatistik Berlin, Kriminalitätsatlas Berlin 2021, Lebensweltlich orientierte Räume (LOR) 2021 Planungsraum und Bezirksraum, Einwohnerstatistik Berlin 2020, Copernicus Land Cover 2018, FIS-Broker Grün- und Freiflächenbestand 2020 (Umweltatlas), FIS-Broker Gewässerkarte

Projiziertes Koordinatensystem: ETRS 1989 UTM Zone 33N

Programme: Adobe Illustrator, QGIS, ArcGIS Pro, Microsoft Excel, Microsoft PowerPoint

Schriftart: Urbanist

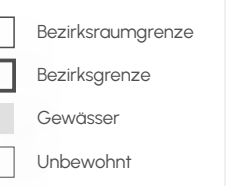

Stand: 30.08.2022

Einflussfaktoren

- Öffentlicher Personennachverkehr
Taschendiebstahl, Rauschgiftdelikte
- Touristische Aktivität
Taschendiebstahl, Trickdiebe
- Einzelhandelsstrukturen
Diebstahl, Betrugshandlungen
- Veranstaltungsorte
Sachbeschädigungen, Gewalt
- Freizeitangebote
Körperverletzungen, Bedrohungen
- Justizvollzugsanstalten
Körperverletzungen, Bedrohungen
- Sozialstruktur
Clankriminalität, Rauschgiftdelikte
- Corona-Pandemie
Hausliche Gewalt, Bedrohungen

Straftaten insgesamt

Häufigkeitszahlen je 100.000 Einwohner



Bezirke

- 1 Mitte
- 2 Friedrichshain-Kreuzberg
- 3 Pankow
- 4 Charlottenburg-Wilmersdorf
- 5 Spandau
- 6 Steglitz-Zehlendorf
- 7 Tempelhof-Schöneberg
- 8 Neukölln
- 9 Treptow-Köpenick
- 10 Marzahn-Hellersdorf
- 11 Lichtenberg
- 12 Reinickendorf

Fachbereich III
Bauingenieur- und Geoinformationswesen
Labor für Geomedien

Grafik Design
Geoinformation (B.Eng.)
Sommersemester 2022
Prof. Dr. Florian Hubay

BHT Berlin
Hochschule
für Technik